

Malbork, dnia 13.10.2025 r.

AB.6743.301.2025.ASJ

ZAŚWIADCZENIE

Na podstawie art. 30 ust. 5 i 5aa – Prawo budowlane (tj. Dz. U z 2025r., poz. 418), po spełnieniu wymagań zawartych w art. 30 ust. 2, 2a – Prawo budowlane, tutejszy organ administracji architektoniczno – budowlanej zaświadcza o braku podstaw do wniesienia sprzeciwu do zgłoszenia zamiaru rozpoczęcia robót budowlanych nie objętych obowiązkiem uzyskania pozwolenia na budowę złożonego przez Inwestora tj. ENERGA OPERATOR SA. z siedzibą w Gdańsku, ul. Marynarki Polskiej 130, 80-557 Gdańsk w dniu 24.09.2025r., zgodnie z art. 29 ust. 1 pkt. 23 lit. a) ustawy z dnia 7 lipca 1994 roku – Prawo budowlane, polegających na budowie przyłącza kablowego nn-0,4kV w m. Malbork, dz. nr 305 obr. ewid. 0015, jedn. ewid. 220901_1 Malbork.

Z up. STAROSTY

Monika Wirus
DYREKTOR BIURA ARCHITEKTURY

(pieczęć imienna i podpis osoby upoważnionej)

Otrzymują:

ENERGA OPERATOR SA. z siedzibą w Gdańsku, ul. Marynarki Polskiej 130, 80-557 Gdańsk
adres do koresp.: Pani Małgorzata Magoń, ul. Polna 10, 83-050 Pręgowo
- pełnomocnik inwestora

oraz:

2. Powiatowy Inspektor Nadzoru Budowlanego, Pl. Słowiański 17, 82-200 Malbork
3. a/a

Klauzula informacyjna dotycząca przetwarzania danych osobowych na podstawie obowiązku prawnego ciążącego na administratorze danych (przetwarzanych) w związku z ustawą z dnia 7 lipca 1994 r. Prawo budowlane (t.j. z 2025 r., poz. 418) oraz ustawy z dnia 14 czerwca 1960 r. Kodeks postępowania administracyjnego (t.j. z 2024 r., poz. 572).

Zgodnie z art. 13 ust. 1 i 2 rozporządzenia Parlamentu Europejskiego i Rady (UE) 2016/679 z dnia 27 kwietnia 2016 r. w sprawie ochrony osób fizycznych w związku z przetwarzaniem danych osobowych i w sprawie swobodnego przepływu takich danych oraz uchylenia dyrektywy 95/46/WE (ogólne rozporządzenie o ochronie danych) - (Dz. Urz. UE L 119, s. 1) zwanym dalej RODO informujemy, że:

1. Administratorem danych osobowych przetwarzanych w Starostwie Powiatowym w Malborku jest Starosta Malborski z siedzibą Pl. Słowiański 17, 82-200 Malbork, nr tel. 55 6460400, nr fax 55 2723462, poczta elektroniczna: starostwo@powiat.malbork.pl.
2. W sprawach związanych z przetwarzaniem danych osobowych oraz przysługującymi w związku z tym uprawnieniami można kontaktować się z inspektorem ochrony danych za pomocą poczty elektronicznej pod adresem - iod@powiat.malbork.pl.
3. Administrator przetwarza dane osobowe w celu wypełnienia obowiązku prawnego wynikającego z ustawy z dnia 7 lipca 1994 r. Prawo budowlane oraz ustawy z dnia 14 czerwca 1960 r. Kodeks postępowania administracyjnego.
4. Podstawą prawną przetwarzania danych osobowych jest art. 6 Rozporządzenia Parlamentu Europejskiego i Rady (UE) 2016/679 z dnia 27 kwietnia 2016 r. w sprawie ochrony osób fizycznych w związku z przetwarzaniem danych osobowych i w sprawie swobodnego przepływu takich danych oraz uchylenia dyrektywy 95/46/WE (ogólne rozporządzenie o ochronie danych), a także z dnia 7 lipca 1994 r. Prawo budowlane oraz ustawy z dnia 14 czerwca 1960 r. Kodeks postępowania administracyjnego.
5. Administrator udostępnia dane osobowe podmiotom upoważnionym na podstawie przepisów prawa.
6. Dane osobowe będą przechowywane przez okres niezbędny do realizacji celów przetwarzania dla jakich zostały zebrane, a następnie przez okres wynikający z kategorii archiwalnej dokumentacji, określonej w Rozporządzeniu Prezesa Rady Ministrów z dnia 18 stycznia 2011 r. w sprawie instrukcji kancelaryjnej, jednolitych rzeczowych wykazów akt oraz instrukcji w sprawie organizacji i zakresu działania archiwów zakładowych
7. W związku z przetwarzaniem danych osobowych przysługuje zgodnie z RODO:
 - a) prawo dostępu do swoich danych oraz otrzymania ich kopii;
 - b) prawo do sprostowania (poprawiania) swoich danych;
 - c) prawo do usunięcia danych, ograniczenia przetwarzania danych;
 - d) prawo do wniesienia sprzeciwu wobec przetwarzania danych;
 - e) prawo do przenoszenia danych;
 - f) prawo do wniesienia skargi do organu nadzorczego.
8. Administrator nie zamierza przekazywać danych do państwa trzeciego ani do organizacji międzynarodowych.
9. W przypadku uznania, że przetwarzanie danych osobowych narusza przepisy ogólnego rozporządzenia o ochronie danych osobowych z dnia 27 kwietnia 2016 r., przysługuje prawo wniesienia skargi do organu nadzorczego - Urzędu Ochrony Danych Osobowych.
10. Podanie danych osobowych jest wymogiem ustawowym i w tym zakresie ich podanie ma charakter obowiązkowy.
11. Dane osobowe, na których przetwarzanie została wyrażona zgoda, przetwarzane są do czasu jej wycofania. Prawo do cofnięcia zgody przysługuje w dowolnym momencie.
12. Dane osobowe nie będą podlegały zautomatyzowanemu podejmowaniu decyzji, w tym profilowaniu.

Malbork, dn. 05.09.2025 r.

Starosta Malborski
Pl. Słowiański 17
82-200 Malbork

Znak sprawy: VI..6630.134.2025

ODPIS
PROTOKOŁU Z NARADY KOORDYNACYJNEJ
zakończonych w dniu 05.09.2025 r.
w sprawie usytuowania projektowanej sieci uzbrojenia terenu

Przedmiot narady:	Budowa elektroenergetycznego przyłącza kablowego nn-0,4 kV
Lokalizacja:	Malbork-M, obręb 0015, dz. nr 305
Wnioskodawca:	BRYĆKO-KRAUZA MAŁGORZATA ul. Kazimierza Deyny 10, 83-034 Trąbki Małe
Inwestor:	ENERGA OPERATOR S.A. UL. MARYNARKI POLSKIEJ 130, 80-557 GDAŃSK, ODDZIAŁ OLSZTYN ul. Tuwima 6, 10-950 Olsztyn
Projektant:	MAŁGORZATA BRYĆKO-KRAUZA Inne upr.: budowlane: POM/0005/PWOE/06
Przewodniczący:	Bożena Teska Główny specjalista
Sposób przeprowadzenia narady:	elektroniczny
Data wpływu:	26.08.2025 r.

PODSUMOWANIE NARADY

Uzgodnione pozytywnie

Stanowisko Przewodniczącego:

b/u

Lista uczestników narady koordynacyjnej wraz z uwagami

Lp.	Nazwa instytucji Sposób uczestnictwa	Stanowisko Uwagi	Imię i nazwisko uczestnika
1	ENERGA - OPERATOR SA ODDZIAŁ W OLSZTYNIE RD Kwidzyn 82-500 Kwidzyn ul. Łąkowa 38 elektroniczny	Stanowisko pozytywne Projekt uzgodniono bez uwag.	Waldemar Sokołowski
2	Gazownia w Malborku 82-200 Malbork ulica Bolesława Chrobrego 30 elektroniczny	Stanowisko pozytywne Uzgodniono - bez uwag.	Tadeusz Procyk
3	Energa Oświetlenie Sopot ul. Rzemieślnicza 17/19 81-855 Sopot elektroniczny	Uczestnik nieobecny na naradzie Przedstawiciel branży nie uczestniczył w naradzie koordynacyjnej.	

Dokument wygenerował(a): Bożena Teska, dn. 08-09-2025 11:28:10

Jeżeli dokument jest wystawiony elektronicznie, to nie wymaga podpisu analogowego ani pieczęci, lecz wymaga podpisu elektronicznego.

Uwaga: podpis elektroniczny jest niewidoczny – można go zweryfikować tylko odpowiednim programem

4	Netia S.A Gdańsk 02-822 Warszawa ul. Poleczki 13 elektroniczny	Stanowisko pozytywne	Krzysztof Osiecki
5	ORANGE Polska S.A elektroniczny	Uczestnik nieobecny na naradzie Przedstawiciel branży nie uczestniczył w naradzie koordynacyjnej.	
6	PRZEDSIĘBIORSTWO WODOCIĄGÓW I KANALIZACJI W MALBORKU Sp. z o.o ul. Chrobrego 31 82-200 Malbork elektroniczny	Stanowisko pozytywne Uzgodniono bez uwag.	Adam Boguszewicz
7	Światłowod Inwestycje Sp. z o.o. Al. Jerozolimskie 160 02-326 Warszawa elektroniczny	Uczestnik nieobecny na naradzie Przedstawiciel branży nie uczestniczył w naradzie koordynacyjnej.	
8	Urząd Miasta Malborka 82-200 Malbork Pl. Słowiański 5 elektroniczny	Stanowisko pozytywne Uzgodniono	Witold Wijas
Wnioskodawca			BRYĆKO-KRAUZA MAŁGORZATA

Treść protokołu została uzgodniona z osobami, które uczestniczyły w naradzie wyłącznie za pomocą środków komunikacji elektronicznej.

Z upoważnienia Starosta Malborski
Bożena Teska Główny specjalista

.....
Podpis przewodniczącego narady

POUCZENIE:

1. Przedstawiciele instytucji zostali zawiadomieni o sposobie, terminie i miejscu przeprowadzenia narady koordynacyjnej zgodnie z ustawą Prawo geodezyjne i kartograficzne (t.j. Dz. U. z 2020 r. poz.2052 z późn. zm.). W myśl art. 28b ust. 3 pkt 4 tej ustawy w naradzie koordynacyjnej mogą wziąć udział również inne podmioty, które mogą być zainteresowane rezultatami narady koordynacyjnej, w szczególności zarządzające terenami zamkniętymi, w przypadku sytuowania części projektowanych sieci na tych terenach.
2. Niniejsze uzgodnienie wykonano w oparciu o treść mapy zasadniczej, która może nie zawierać projektów wszystkich urządzeń podziemnych nie podlegających uzgodnieniu na mocy art. 28b ust. 2 ustawy Prawo geodezyjne i kartograficzne (t.j. Dz. U. z 2020 r. poz.2052 z późn. zm.).
3. Znaki geodezyjne, urządzenia zabezpieczające te znaki oraz budowle triangulacyjne podlegają ochronie w myśl art. 15 ustawy Prawo geodezyjne i kartograficzne (t.j. Dz. U. z 2020 r. poz.2052 z późn. zm.).

województwo: pomorskie	
gm. : 220901_1 Malbork	
ob. : 0015, 15	
dz.nr 305	

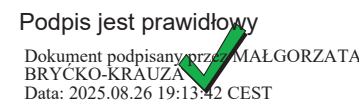
Poziomy układ geodezyjny – "2000/18" Wysokościowy układ geodezyjny – PL-EVRF2007-NH
Mapę opracowano na podstawie materiałów źródłowych otrzymanych z PODGIK w Malborku.
oraz dokonanego pomiaru bezpośredniego. Dane w zakresie ewidencji gruntów naniesiono
na podstawie materiałów otrzymanych z PODGIK w Malborku, bez prawnego ustalenia granic.
Słuszności gruntowych nie badano.





Nie wyklucza się istnienia w terenie innych, nie wykazanych na niniejszej mapie urządzeń podziemnych,
które nie były zgłoszone do inwentaryzacji. Nie przeprowadzono wywiadu w instytucjach branżowych.

Wykonawca: Kierownik pracy
GEOSFERA mgr inż. Tomasz Dymel
ID: 6640.837.2025 Grobelna 58E
82-200 Malbork upr. nr 20298 (1,2)

Obszar oddziaływania obiektu mieści się w całości na działkach, na których został zaprojektowany.

mgr inż. Tomasz Dymek
geodeta uprawniony
Up. nr 20298
tel. 668-359-945



	proj. szafa (złącze) pomiarowe nn-0,4 kV
	proj. kabel nn-0,4 kV
	mufa kablowa przelotowa
	istn. kabel nn-0,4 kV
00/00 m	długość kabla /długość kabla z zapasami

D E C Y Z J A NR 65/2025

Na podstawie art. 39 ust. 3, 3a ustawy z dnia 21 marca 1985 r. o drogach publicznych (t.j. Dz. U. 2024 r. poz. 320 ze zmianami) i **ROZPORZĄDZENIE MINISTRA INFRASTRUKTURY** z dnia 24 czerwca 2022 r. w sprawie przepisów techniczno-budowlanych dotyczących dróg publicznych oraz art. 104 ustawy z dnia 14 czerwca 1960 r. Kodeks postępowania administracyjnego (t.j. Dz. U. 2024 r. poz. 572 ze zmianami). Po rozpatrzeniu wniosku z dnia 11.06.2025 r. (data wpływu do tut. Urzędu 19.06.2025 r.) **PROJEKTOR Usługi Inżynieryjne – Małgorzata Bryćko - Krauza ul. Kazimierza Deyny 10, 83-034 Trąbki Małe w sprawie umieszczenia szafki pomiarowej nN 0,4 kV oraz kabla ziemnego w Malborku ul. Głowackiego.**

Z E Z W A L A S I Ę

na umieszczenie w działce nr 305 obr. 15 umieszczenia szafki pomiarowej nN 0,4 kV oraz kabla ziemnego w Malborku ul. Głowackiego, zgodnie z załącznikiem graficznym do niniejszej decyzji.

Niniejsze zezwolenie obejmuje umieszczenie:

- umieszczenia szafki pomiarowej nN 0,4 kV – 1 szt. oraz kabla ziemnego – L= 2,00 m

Warunki umieszczenia urządzeń infrastruktury technicznej w pasie dróg gminnych:

1. Przejście przez drogę należy wykonać metodą minimalizującą konieczność naruszania jezdni np. przeciskiem, przewiertem. W przypadku braku możliwości wykonania prac metodą bezwykopową zarządca drogi wymagać będzie wydłużenia okresu gwarancji z 24 miesięcy na wykonane prace. Adnotacja taka zostanie ujęta w decyzji na zajęcie pasa drogowego i w protokole odbioru pasa drogowego po wykonanych robotach.
2. Pas drogi gminnej, po wykonanych pracach związanych z umieszczeniem szafki pomiarowej należy doprowadzić do stanu poprzedniego.
3. Inwestor zobowiązany jest do przywrócenia pasa drogowego do stanu pierwotnego z uwzględnieniem odpowiedniego zagęszczenia gruntu w granicach działek drogowych.
4. Lokalizacja uzgadnianych urządzeń w pasie drogowym nie może naruszyć urządzeń odwadniających i innych elementów technicznych drogi.
5. Projektowana szafka pomiarowa za pomocą odcinka kabla, przechodzącego przez dojazdy i dojścia do posesji prywatnych, należy wykonać w taki sposób, aby nie zakłócić dostępu pieszego i komunikacji kołowej, dlatego termin prac należy uzgodnić również z właścicielami terenów przyległych.
6. **Przed przystąpieniem do robót Inwestor planowanej szafki pomiarowej winien złożyć do Burmistrza Miasta Malborka wniosek o wydanie decyzji na zajęcie pasa drogowego. W decyzji zostanie ustalona opłata za zajęcie pasa drogowego oraz opłata roczna za umieszczenie urządzenia obcego.**
7. W przypadku kolizji projektowanej szafki pomiarowej z ewentualną przyszłą rozbudową miejskiej infrastruktury technicznej zobowiązuje się Inwestora tego przyłącza do jego przebudowy własnym kosztem i staraniem.

8. Zgodnie z art. 39 ust.3a pkt.1 ustawy z dnia 21 marca 1985 rok o drogach publicznych oraz ustawą z dnia 7 lipca 1994 r. Prawo budowlane (t.j. Dz. U. z 2025 r. poz. 418 ze zmianami) Inwestor przed rozpoczęciem robót budowlanych zobowiązany jest do uzyskania pozwolenia na budowę lub zgłoszenia budowy przed wykonaniem robót budowlanych.
9. **W przypadku, gdy zajęcie pasa drogowego będzie wpływało na ruch drogowy lub ograniczało widoczność na drodze albo powodowało wprowadzenie zmian w istniejącej organizacji ruchu pojazdów lub pieszych to roboty należy oznakować zgodnie z „Projektem organizacji ruchu” uwzględniającym korektę istniejącego w terenie oznakowania, który podlega zatwierdzeniu przez organ zarządzający ruchem tj. *Komisję Organizacji Ruchu w Starostwie Powiatowym w Malborku. Przedmiotowy projekt będzie wymagany przy ubieganiu się o zezwolenie na zajęcie pasa drogowego.***

UZASADNIENIE

PROJEKTOR Usługi Inżynieryjne – Małgorzata Bryćko - Krauza ul. Kazimierza Deyny 10, 83-034 Trąbki Małe wnioskiem z dnia 11.06.2025 r. (data wpływu do tut. Urzędu 19.06.2025 r.) wystąpił o wyrażenie zgody na umieszczenie:

- **umieszczenia szafki pomiarowej nN 0,4 kV – 1 szt. oraz kabla ziemnego – L= 2,00 m**

w działce **nr 305 obr. 15 w Malborku** zgodnie z załącznikiem graficznym do niniejszej decyzji.

W myśl art. 39 ust.1 ww. ustawy o drogach publicznych zabrania się dokonywania w pasie drogowym czynności, które mogłyby powodować niszczenie lub uszkodzenie drogi i jej urządzeń, albo zmniejszenie jej trwałości oraz zagrażać bezpieczeństwu ruchu drogowego. W szczególności zabrania się: lokalizacji obiektów budowlanych, umieszczania urządzeń, przedmiotów i materiałów niezwiązanych z potrzebami zarządzania drogami lub potrzebami ruchu drogowego.

Niniejszego przepisu nie stosuje się jednak do umieszczenia, konserwacji, przebudowy i naprawy infrastruktury telekomunikacyjnej w rozumieniu ustawy z dnia 16 lipca 2004 r. - Prawo telekomunikacyjne (t.j. Dz. U. z 2024 r. poz. 34 ze zmianami) oraz urządzeń służących do doprowadzania lub odprowadzania płynów, pary, gazu energii elektrycznej oraz urządzeń związanych z ich eksploatacją, a także do innych czynności związanych z eksploatacją tej infrastruktury i urządzeń, jeżeli warunki techniczne i wymogi bezpieczeństwa na to pozwalają.

Lokalizowanie powyższych urządzeń, w pasie drogowym, może nastąpić wyłącznie za zezwoleniem właściwego zarządcy drogi, wydawanym w drodze decyzji administracyjnej. Obowiązek uzyskania wnioskowanego zezwolenia wynika z artykułu 39 ust. 3 i 3 a ustawy z dnia 21 marca 1985 r. o drogach publicznych. Zarządca drogi może odmówić wydania niniejszego zezwolenia wyłącznie, jeżeli umieszczenie urządzenia spowodowałoby zagrożenie bezpieczeństwa ruchu drogowego, naruszenie wymagań wynikających z przepisów odrębnych lub miałyby doprowadzić do utraty uprawnień z tytułu gwarancji lub rękojmi w zakresie budowy, przebudowy lub remontu drogi.

- W niniejszym przypadku Zarządca drogi uznał, że zachodzą przesłanki określone w art. 39 ust. 3 ustawy uzasadniające wyrażenie zgody na zaprojektowanie, wykonanie szafki pomiarowej w **dz. nr 305 obr. 15** w Malborku ul. Głowackiego.

Lokalizacja nie powinna wpływać negatywnie na funkcjonowanie układu drogowego pod warunkiem zachowania przez stronę wnioskującą wymienionych w decyzji warunków.

Decyzja jest zgodna z wolą strony. Zgodnie z warunkami niniejszej decyzji przed przystąpieniem do robót, do fizycznego umieszczenia urządzeń nie związanych z potrzebami zarządzania drogami lub potrzebami ruchu drogowego inwestor robót jest zobowiązany do wystąpienia z wnioskiem o zajęcie pasa drogowego.

POUCZENIE

1. Niniejsza decyzja daje prawo dysponowania terenem na cele budowlane w rozumieniu przepisów art. 33 ust. 2 pkt. 2 ustawy z dnia 07.07.1994 r. prawo budowlane (t.j. Dz. U. z 2025 r. poz. 418 ze zmianami).
2. **Decyzja niniejsza nie uprawnia do rozpoczęcia robót w obszarze pasa drogowego dróg gminnych.**
3. Po uzyskaniu pozwolenia na budowę lub zgłoszenia robót budowlanych Inwestor, przed przystąpieniem do robót, winien złożyć do Burmistrza Miasta Malborka wniosek o wydanie decyzji na zajęcie pasa drogowego.
4. Od niniejszej Decyzji służy stronie odwołanie do Samorządowego Kolegium Odwoławczego w Gdańsku za pośrednictwem Burmistrza Miasta Malborka w terminie 14 dni od dnia jej doręczenia.

Decyzja zwolniona z opłaty skarbowej na podstawie części III ust. 44 kol. 4 pkt. 9 załącznika do Ustawy z dnia 16 listopada 2006 r. o opłacie skarbowej (t.j. Dz. U. z 2023 r. poz. 2111 ze zmianami)

Załącznik:

1. mapa w skali 1: 500

Z up. BURMISTRZA

Jan Tadeusz Wilk

Z-ca Burmistrza Miasta



Otrzymują:

1. Energa - Operator S.A. ul. Tuwima 6, 10-950 Olsztyn
2. PROJEKTOR Usługi Inżynierskie – Małgorzata Bryćko - Krauza
ul. Kazimierza Deyna 10, 83-034 Trąbki Małe
3. Małgorzata Magoń ul. Polna 10, 83-050 Pręgowo
4. GKO a/a

Administratorem Pani/Pana danych osobowych jest Miasto Malbork o danych kontaktowych:

1) adres do korespondencji: Plac Słowiański 5, 82-200 Malbork;

2) tel.: (55) 629 04 24;

3) e-mail: magistrat@um.malbork.pl

W sprawach związanych z przetwarzaniem danych osobowych, można kontaktować się Inspektorem Ochrony Danych pod numerem tel. 55 629 04 03.

Dane osobowe będą przetwarzane w celu rozpatrzenia lub załatwienia sprawy oraz w celach archiwizacji.

Podstawę prawną przetwarzania danych osobowych stanowi ustawa z dnia 14 czerwca 1960 r. Kodeks postępowania administracyjnego (tj. Dz. U. z 2022 r. poz. 2000 ze zmianami), ustawa z dnia 14 lipca 1983 r. o narodowym zasobie archiwalnym i archiwach (Dz. U. z 2020 r. poz. 164 ze zmianami) oraz art. 6 ust 1 lit. c Rozporządzenia Parlamentu Europejskiego i Rady (UE) 2016/679 z dnia 27 kwietnia 2016 r. w sprawie ochrony osób fizycznych w związku z przetwarzaniem danych osobowych i w sprawie swobodnego przepływu takich danych oraz uchylenia dyrektywy 95/46/WE.

Dane osobowe mogą być ujawniane, w celu rozpatrzenia lub załatwienia sprawy, podmiotom przetwarzającym dane na podstawie zawartych umów.

Dane osobowe będą przechowywane przez okres rozpatrywania sprawy oraz przez okres przewidzianej prawem archiwizacji akt sprawy.

Osobie, której dotyczą dane osobowe, przysługuje:

1) prawo dostępu do danych, ich sprostowania, usunięcia lub ograniczenia przetwarzania, na warunkach określonych w Rozporządzeniu Parlamentu Europejskiego i Rady (UE) 2016/679 z dnia 27 kwietnia 2016 r. w sprawie ochrony osób fizycznych w związku z przetwarzaniem danych osobowych i w sprawie swobodnego przepływu takich danych oraz uchylenia dyrektywy 95/46/WE.

2) Prawo wniesienia skargi do prezesa Urzędu Ochrony Danych Osobowych.

Udostępnienie danych jest wymogiem ustawowym i stanowi warunek rozpatrzenia lub załatwienia sprawy.

